

Leidschendam

1828 Vlietweg 3

Onderwerp Heatmap

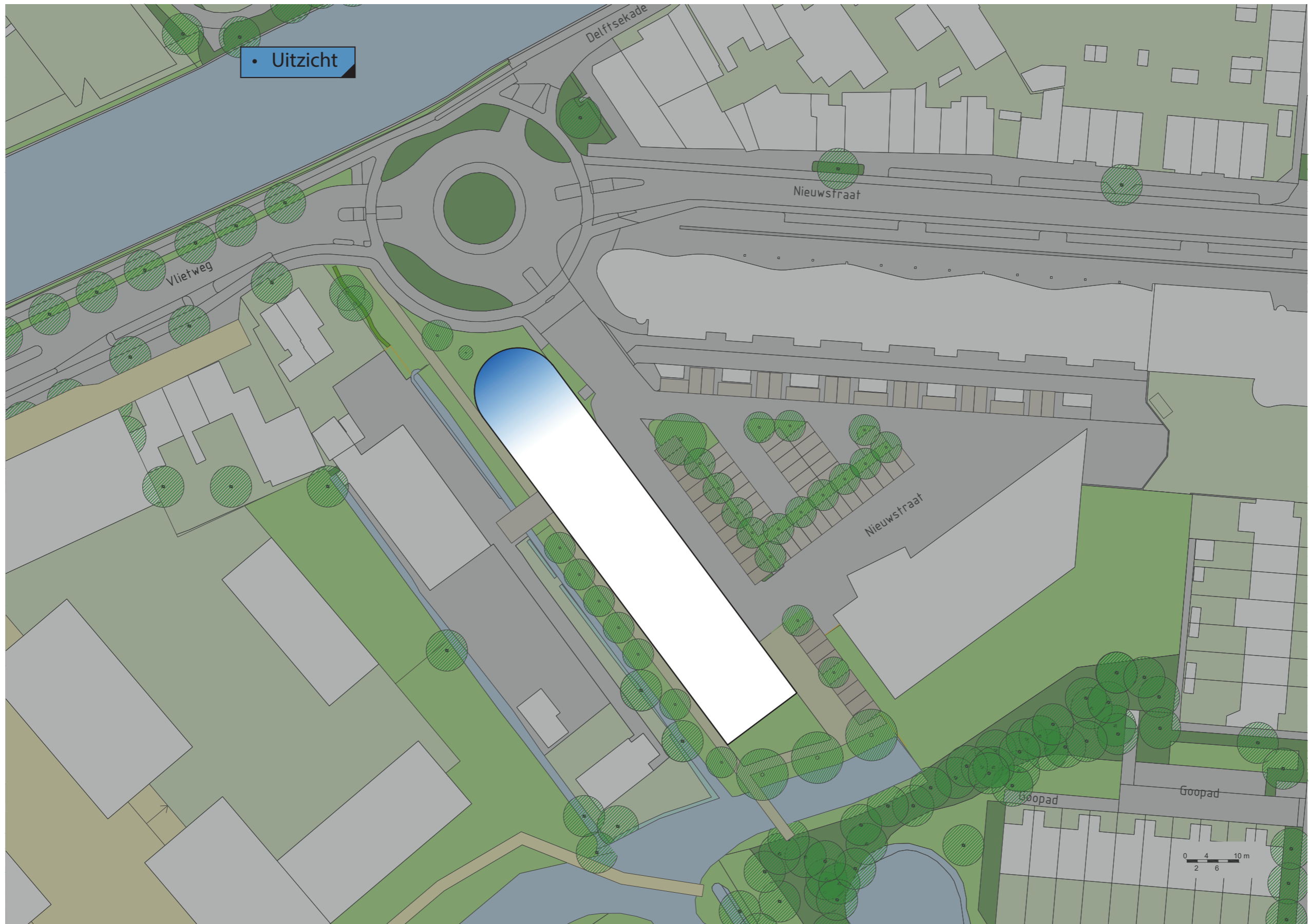
Datum 22-03-2023

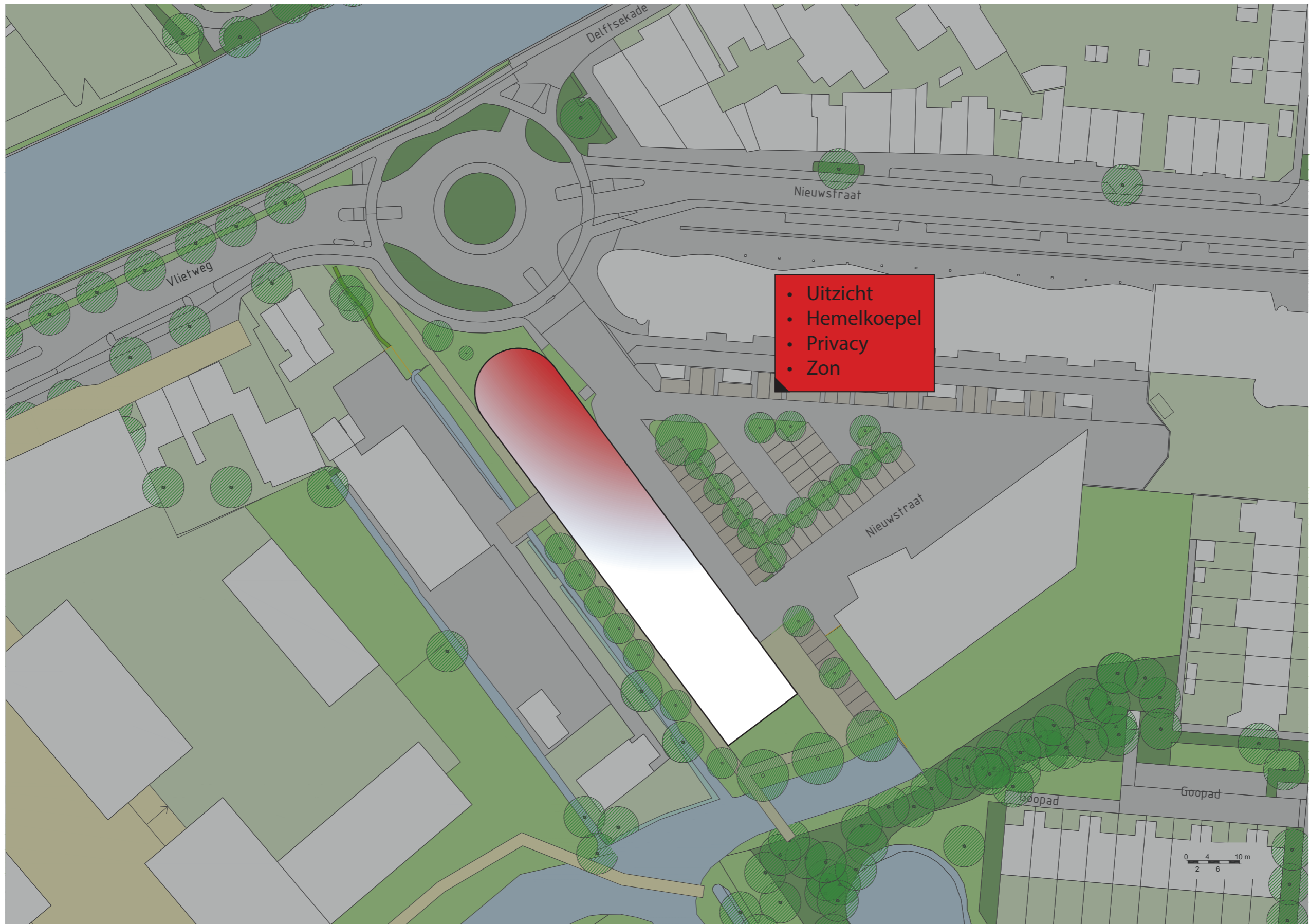
Heatmap

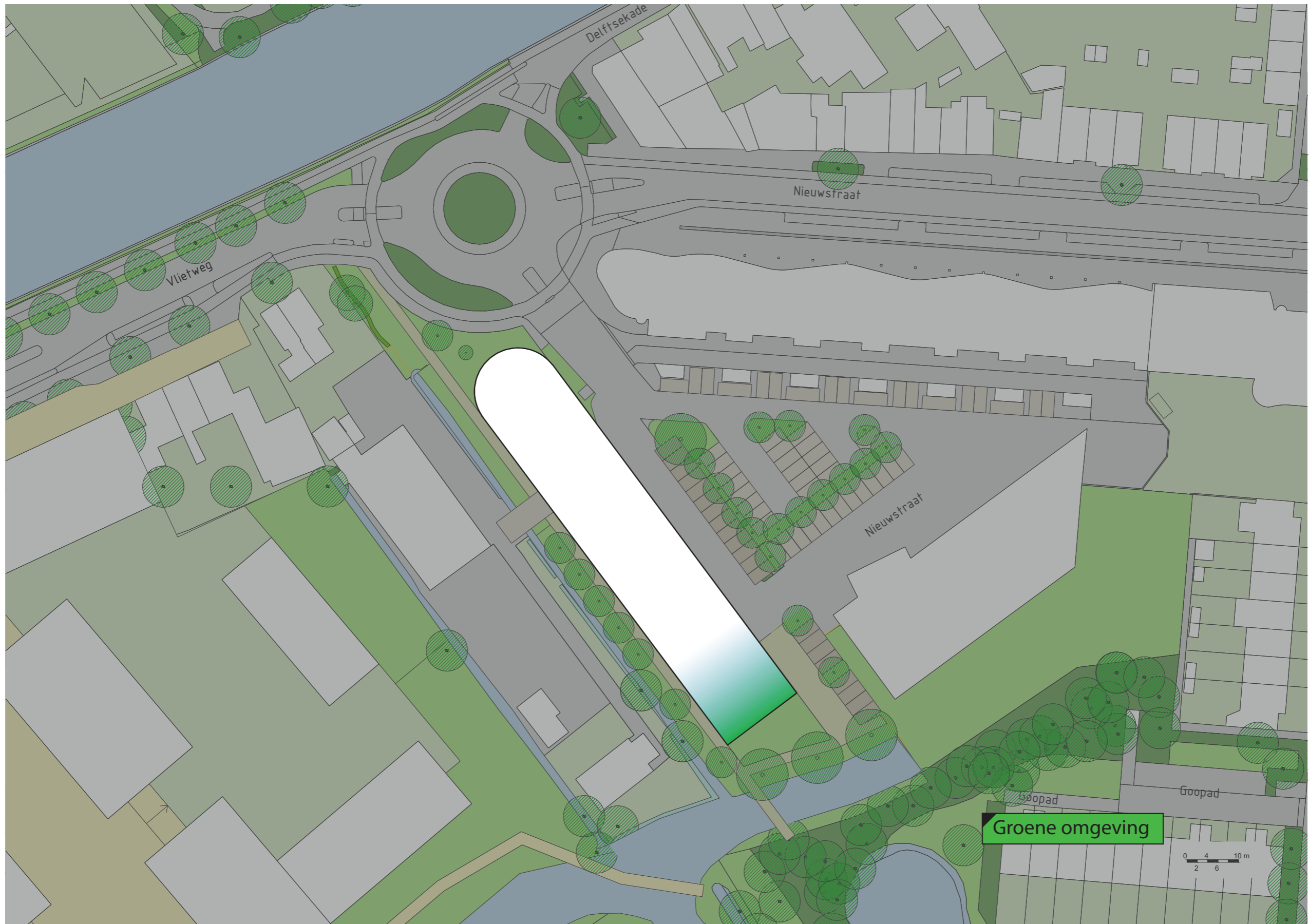
In de bijeenkomst van de klankbordgroep van 8 maart is een inventarisatie gemaakt van aandachtspunten met betrekking tot het ontwerp voor Vlietweg 3. Om zo goed mogelijk tegemoet te komen hieraan proberen we in de heatmap de aandachtspunten zoveel mogelijk te koppelen aan de plek. Wanneer we in de komende fase gaan nadenken over alternatieven geeft de heatmap houvast. Per alternatief kan dan geanalyseerd worden hoe omgegaan wordt met deze aandachtspunten.

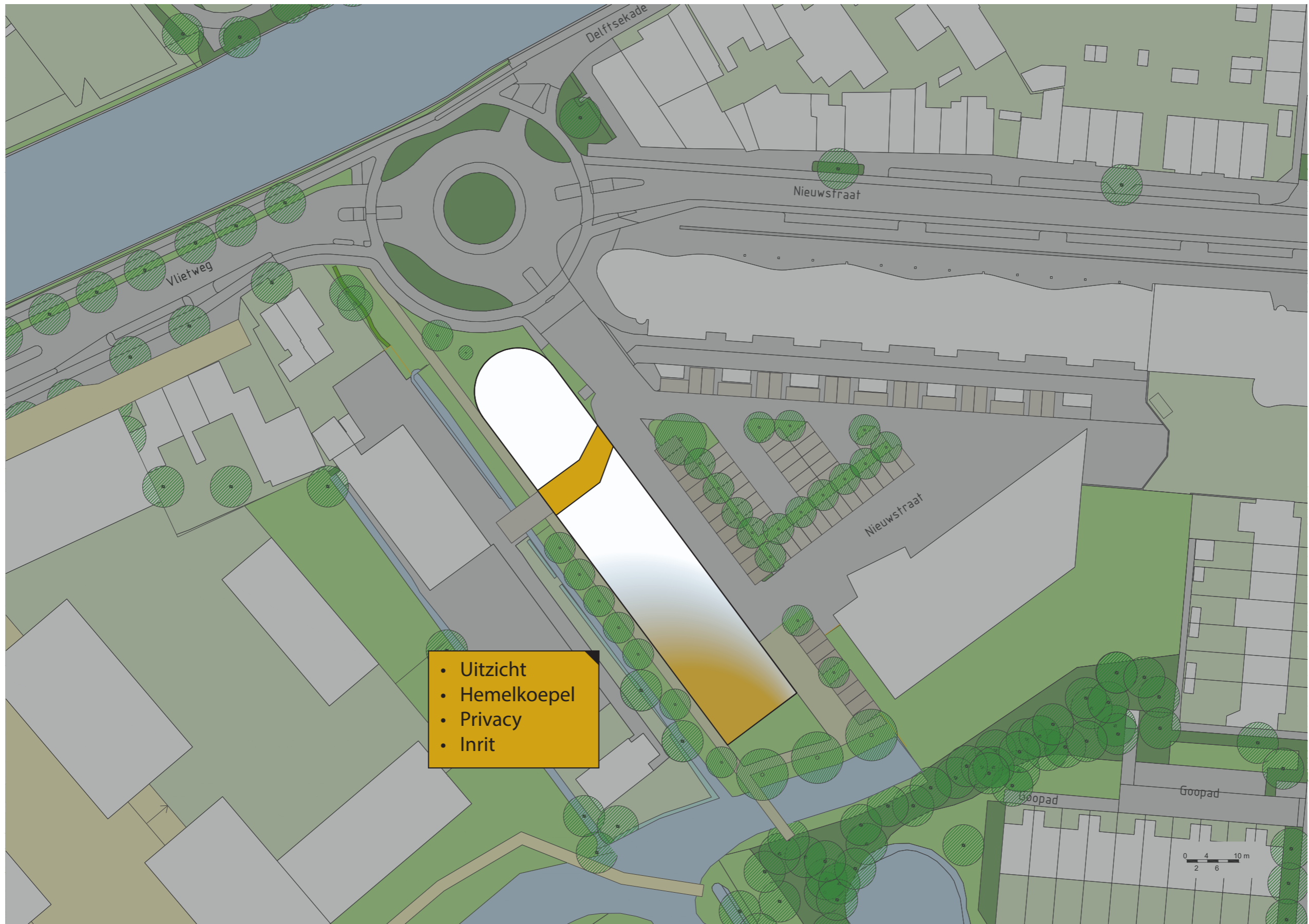
In de klankbordgroep zijn mensen en groepen betrokken die letterlijk verschillende windrichtingen vertegenwoordigen. Per windrichting is in beeld gebracht welke aandachtspunten er spelen. Daarbij heeft elke windrichting een (willekeurige) eigen kleur gekregen (blauw, rood, groen, oranje). Een aantal aandachtspunten is algemeen van karakter en is dus niet gekoppeld aan een windrichting. Deze aandachtspunten zijn geel gemaakt.

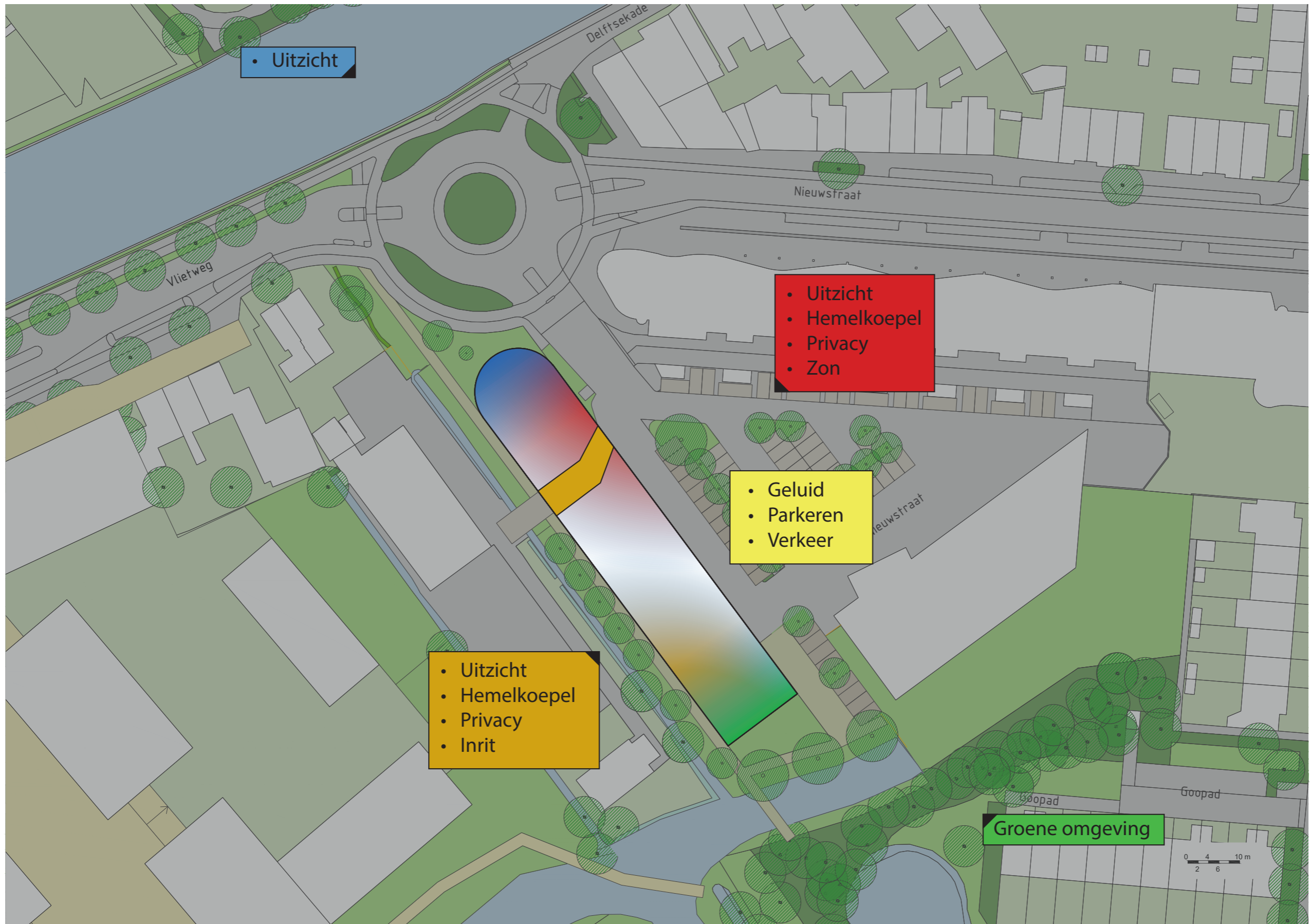
In dit document is per windrichting een kaartje opgenomen. Het laatste kaartje is een samenvattende kaart, waarin alle windrichtingen zijn opgenomen, alsmede de algemene aandachtspunten.













ARCHITECTUUR
STEDENBOUW
ENGINEERING

Landgoed de Olmenhorst
Lisserweg 487d
2165 AS Lisserbroek

Vestiging Oost
Oude Kraan 72
6811 LL Arnhem

+31 (0)252 - 41 47 77
info@faro.nl | www.faro.nl